

P. J. 01/2019

Stanovení přechodná úprava provozu na III/4436 + dalších 7 sil. III. tříd + MK na území ORP - akce "I/35 Olomouc - průtah od kříž. Pavelkova směr Přáslavice" - 04-12



MAGISTRÁT MĚSTA OLOMOUCE

ODBOR STAVEBNÍ

oddělení státní správy na úseku pozemních komunikací
Hynaisova 34/10, 779 00 Olomouc

Spisový znak – 280.4, skartační znak/skart. lhůta – S/5

Č. j. SMOL/176712/2019/OS/PK/Vlc
Spisová značka: S-SMOL/149440/2019/OS
Uvádějte vždy v korespondenci

V Olomouci 02.07.2019

Oprávněná úřední osoba pro vyřízení: Ing. Antonín Vlach, dveře č. 2.11
Telefon: 588488158
E-mail: antonin.vlach@olomouc.eu
Oprávněná úřední osoba pro podepisování: Ing. Jan Pavliš

VEŘEJNÁ VYHLÁŠKA

Opatření obecné povahy o stanovení přechodné úpravy provozu na pozemních komunikacích

Magistrát města Olomouce, odbor stavební, oddělení státní správy na úseku pozemních komunikací (dále jen „správní orgán“), jako příslušný správní orgán podle § 77 odst. 1 písm. c) a § 124 odst. 6 zákona č. 361/2000 Sb., o provozu na pozemních komunikacích a o změnách některých zákonů (zákon o silničním provozu), v souladu s ustanovením § 77 odst. 5 zákona o silničním provozu a § 172 a § 173 zákona č. 500/2004 Sb., správní řád, ve znění pozdějších předpisů (dále jen "správní řád"), na základě návrhu společnosti **PORR a.s., IČO: 43005560, Dubečská 3238/36, Praha 10-Strašnice, 100 00 Praha 10, v zastoupení ZLINMARK DZ s.r.o., IČO: 04262701, Hviezdoslavova 1191/55a, Slatina, 627 00 Brno 27**, podaného dne 03.06.2019, vydává opatření obecné povahy, kterým se

stanoví přechodná úprava provozu na pozemních komunikacích

a to na sil. III/4436, III/4438, III/4433, III/4432, III/4365, III/4366, III/44318 a III/44317, místních komunikacích (dále jen MK), veřejně přístupných účelových komunikacích (dále jen VPÚK) v ul. Pavelkova, Olomoucká v k.ú. Holice u Olomouce, Bystrovany, Bukovany u Olomouce, Velká Bystřice a Přáslavice u Olomouce a s tím související užití dopravních značek, signálů a zařízení.

Místo úpravy: na sil. III/4436, III/4438, III/4433, III/4432, III/4365, III/4366, III/44318 a III/44317, MK, VPÚK v ul. Pavelkova, Olomoucká v k.ú. Holice u Olomouce, Bystrovany, Bukovany u Olomouce, Velká Bystřice a Přáslavice u Olomouce

Důvod úpravy: realizace akce " I/35 Olomouc - průtah od křižovatky Pavelkova směr Přáslavice" - obnova krytu vozovky - rozdělení do etap

Doba trvání úpravy: 15.07.2019 - 23.10.2019 (v daném období dle etap)

Úprava bude provedena bezprostředně před zahájením prací a okamžitě po jejich dokončení bude dopravní značení uvedeno do původního stavu.

Dodavatel úpravy: ZLINMARK DZ s.r.o., IČO: 04262701, Hviezdoslavova 1191/55a, Slatina, 627 00 Brno 27

Vlastní provedení dopravního značení zajistí dodavatel u firmy oprávněně toto provádět.

Odpovědná osoba za dodavatele: ZLINMARK DZ s.r.o., IČO: 04262701, Hviezdoslavova 1191/55a, Slatina, 627 00 Brno 27 – Ing. Antonín Musil. tel. 725 914 164

Způsob vyznačení úpravy: Pomocí dopravních značek a zařízení dle situace návrhu úpravy, schválené Policií ČR, která je přílohou tohoto stanovení.

Provedení a umístění dopravních značek, signálů a zařízení musí odpovídat vyhlášce č. 294/2015 Sb., kterou se provádějí pravidla provozu na pozemních komunikacích, ČSN EN 12899-1 a TP 66 „Zásady pro označování pracovních míst na pozemních komunikacích, 3. vydání“.

Toto opatření obecné povahy o stanovení přechodné úpravy provozu není použitelné samostatně, ale pouze jako součást rozhodnutí o povolení uzavírky a rozhodnutí o povolení zvláštního užívání sil. I/35.

Odůvodnění

Navrhovatel společnost PORR a.s., IČO: 43005560, Dubečská 3238/36, Praha 10-Strašnice, 100 00 Praha 10, v zastoupení ZLINMARK DZ s.r.o., IČO: 04262701, Hviezdoslavova 1191/55a, Slatina, 627 00 Brno 27, podal dne 03.06.2019 návrh na stanovení přechodné úpravy provozu na pozemních komunikacích a to na sil. sil. III/4436, III/4438, III/4433, III/4432, III/4365, III/4366, III/44318 a III/44317, MK, VPÚK v ul. Pavelkova, Olomoucká v k.ú. Holice u Olomouce, Bystrovany, Bukovany u Olomouce, Velká Bystřice a Přáslavice u Olomouce a s tím souvisejícího užití dopravních značek, signálů a zařízení z důvodu realizace akce " I/35 Olomouc - průtah od křižovatky Pavelkova směr Přáslavice" - obnova krytu vozovky - rozdělení do etap.

Vzhledem k tomu, že tento návrh se týká umístění dopravních značek, ze kterých vyplývají pro účastníky provozu na dotčené pozemní komunikaci odchylné povinnosti, než jaké jim stanoví obecná úprava provozu daná zákonem o silničním provozu, posoudil zdejší správní orgán, že při projednávání tohoto návrhu je nutné postupovat dle části šesté správního řádu upravující procesní postup vydání opatření obecné povahy.

Navrhovatel k návrhu doložil písemné vyjádření Policie ČR, tj. Krajské ředitelství policie Olomouckého kraje, IČO: 72051795, Dopravní inspektorát, tř. Kosmonautů 189/10, Hodolany, 779 00 Olomouc 9, č.j. KRPM-69604-1/ČJ-2019-140506 ze dne 25.06.2019.

S ohledem na skutečnost, že předmětem návrhu je stanovení přechodné úpravy provozu, nedoručoval správní orgán v souladu s ustanovením § 77 odst. 5 zákona o silničním provozu návrh opatření obecné povahy a nevyzýval dotčené osoby k podání připomínek nebo námitek.

Vzhledem k tomu, že správní orgán nezjistil žádné skutečnosti, které by bránily stanovení přechodné úpravy provozu na pozemních komunikacích v rozsahu, jak je výše uvedeno, vydal toto opatření obecné povahy.

Poučení

Toto opatření obecné povahy nabývá účinnosti pátým dnem po dni vyvěšení veřejné vyhlášky a nelze proti němu podle ustanovení § 173 odst. (2) správního řádu podat opravný prostředek.

Ing. Jan Pavliš
vedoucí odd. státní správy na úseku pozemních komunikací

Příloha:

- grafické podoby přechodných úprav provozu

Doručí se:

1. PORR a.s., IČO: 43005560, Dubečská 3238/36, Praha 10-Strašnice, 100 00 Praha 10, v zastoupení: ZLINMARK DZ s.r.o., IČO: 04262701, Hvězdoslavova 1191/55a, Slatina, 627 00 Brno 27
2. Magistrát města Olomouce, Úřední deska stavebního odboru, Hynaisova 34/10, Olomouc, 779 00 Olomouc 9
3. Město Velká Bystřice, Úřední deska, Zámecké náměstí 79, 783 53 Velká Bystřice
4. Obec Bukovany, Úřední deska, Bukovany 57, 779 00 Olomouc 9
5. Obec Bystrovany, Úřední deska, Šrámkova 115/9, Bystrovany, 779 00 Olomouc 9
6. Obec Přáslavice, Úřední deska, Přáslavice 23, 783 54 Přáslavice

Dotčený orgán:


7. Krajské ředitelství policie Olomouckého kraje, IČO: 72051795, Dopravní inspektorát, tř. Kosmonautů 189/10, Hodolany, 779 00 Olomouc 9

Na vědomí:


8. Městská policie Olomouc, Kateřinská 779/23, Olomouc, 779 00 Olomouc 9
9. Technické služby města Olomouce, a.s., IČO: 25826603, Zamenhofova 783/34, Olomouc, 779 00 Olomouc 9
10. Statutární město Olomouc, IČO: 00299308, Odbor dopravy a územního rozvoje, Hynaisova 34/10, Olomouc, 779 00 Olomouc 9
11. Správa silnic Olomouckého kraje, příspěvková organizace, IČO: 70960399, Lipenská 753/120, Hodolany, 779 00 Olomouc 9
12. Krajský úřad Olomouckého kraje, IČO: 60609460, Odbor dopravy a silničního hospodářství, Jeremenkova 1191/40a, Hodolany, 779 00 Olomouc 9
13. spis

Toto opatření obecné povahy se vyvěsí po dobu 15-ti dnů na úřední desce Magistrátu města Olomouce a na úředních deskách obecních úřadů uvedených v rozdělovníku, jejichž správních obvodů se opatření obecné povahy týká. Současně prosíme tyto městské a obecní úřady, aby zdejšímu správnímu orgánu zaslaly zpět potvrzení o datech vyvěšení a sejmutí tohoto opatření obecné povahy. Upozorňujeme, že pro běh lhůt jsou rozhodná data vyvěšení a sejmutí tohoto opatření obecné povahy na úřední desce správního orgánu, který toto oznámení vydal, tedy na úřední desce Magistrátu města Olomouce.

Datum vyvěšení: - 3. 07. 2019
Podpis oprávněné osoby, potvrzující vyvěšení
Razítko

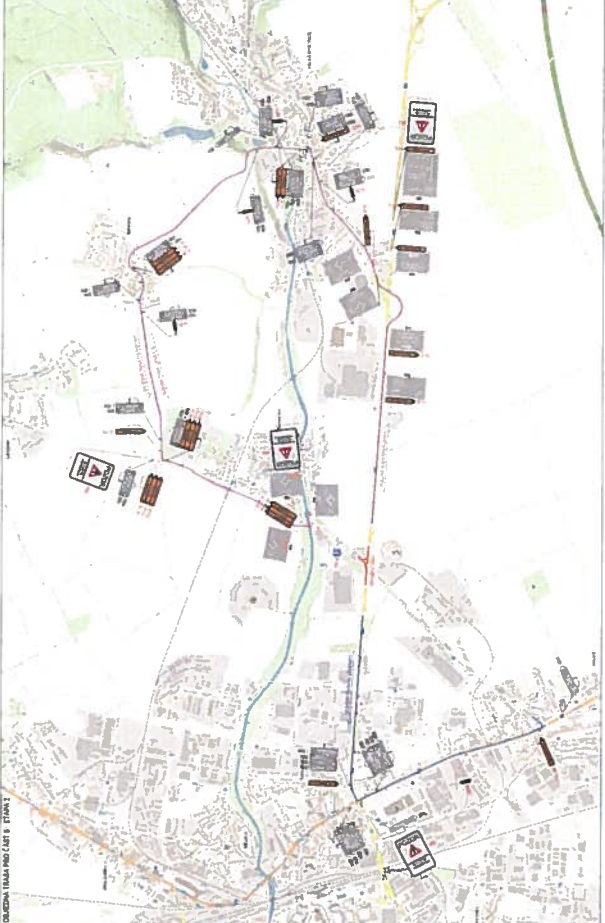

OBECNÍ ÚŘAD
PŘÁSLAVICE
okres Olomouc
Monika DOČKALOVÁ

Datum sejmutí: 23. 7. 2019
Podpis oprávněné osoby, potvrzující sejmutí
Razítko


OBECNÍ ÚŘAD
PŘÁSLAVICE
okres Olomouc
Monika DOČKALOVÁ

V stejné termínové energetice na uložení
stránky www.praslavice.com.

PLANNING DOCUMENTATION		<p>LOCATION</p> <p>Map showing the location of the site in the center of Ocala, FL. The site is highlighted in red. The map includes major roads, the city boundary, and the location of the site relative to the city center.</p>	<p>FLORIDA DEPARTMENT OF TRANSPORTATION FLORIDA DEPARTMENT OF TRANSPORTATION</p>
<p>Project Name: FLORIDA DEPARTMENT OF TRANSPORTATION</p> <p>Project Number: 12-0000</p>	<p>Project Title: FLORIDA DEPARTMENT OF TRANSPORTATION</p> <p>Project Description: FLORIDA DEPARTMENT OF TRANSPORTATION</p>		
<p>Project Start Date: 12/15/2010</p> <p>Project End Date: 12/15/2010</p>	<p>Project Status: FLORIDA DEPARTMENT OF TRANSPORTATION</p> <p>Project Contact: FLORIDA DEPARTMENT OF TRANSPORTATION</p>		

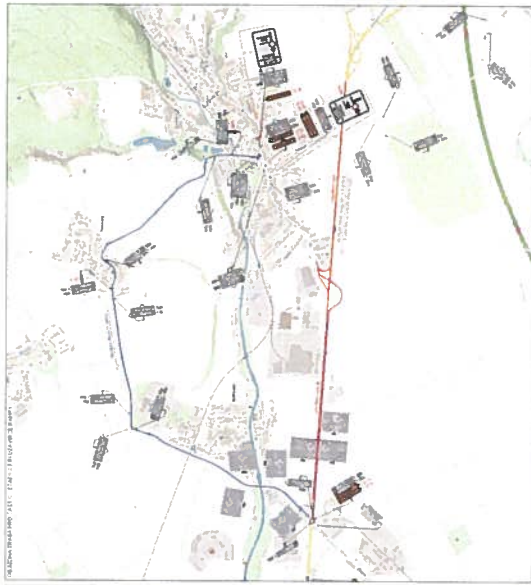
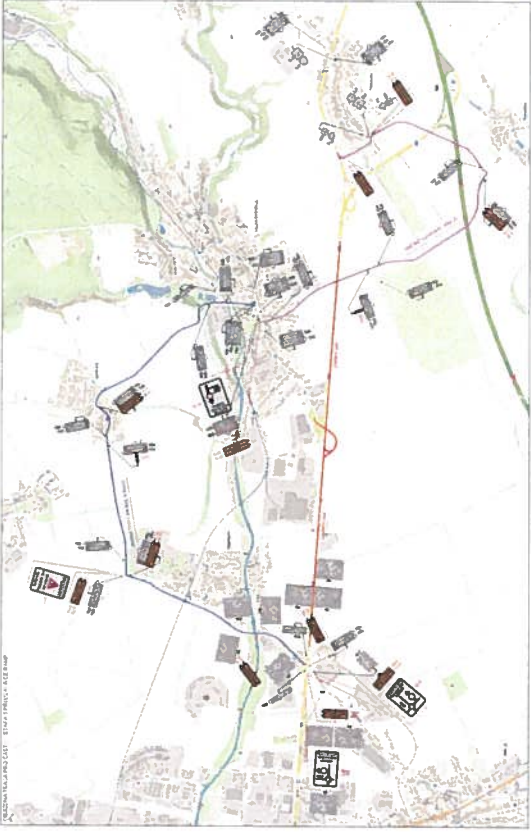




This block contains a site plan and a legend. The site plan shows a road layout with a red line indicating the project's path. The legend includes symbols for various features: a triangle for 'Proposed Right-of-Way', a circle for 'Proposed Roadway', a square for 'Proposed Utility', and a rectangle for 'Proposed Structure'. It also includes a scale bar and a north arrow.

Symbol	Description
	Proposed Right-of-Way
	Proposed Roadway
	Proposed Utility
	Proposed Structure





MAP SHEET INFORMATION

Scale: 1:50,000

Projection: UTM

Zone: 48N

Datum: Everest

Contour Interval: 5m

LEGENDA

- Educational Institutions
- Government Buildings
- Religious Buildings
- Commercial Buildings
- Industrial Buildings
- Public Buildings
- Residential Buildings
- Open Spaces
- Water Bodies
- Roads
- Railways
- Airports
- Seaports
- Dams
- Wells
- Ponds
- Canals
- Drainage
- Power Lines
- Telephone Lines
- Cable Lines
- Fire Lines
- Sewer Lines
- Water Lines
- Gas Lines
- Electricity Lines

MAP SHEET COORDINATES

UTM Easting: 48Q

UTM Northing: 5100

MAP SHEET IDENTIFICATION

Sheet No: 48Q/5100

Scale: 1:50,000

Projection: UTM

Zone: 48N

Datum: Everest

Contour Interval: 5m

MAP SHEET TITLES

1. Calicut Town Map

2. Calicut Town Map

3. Calicut Town Map

