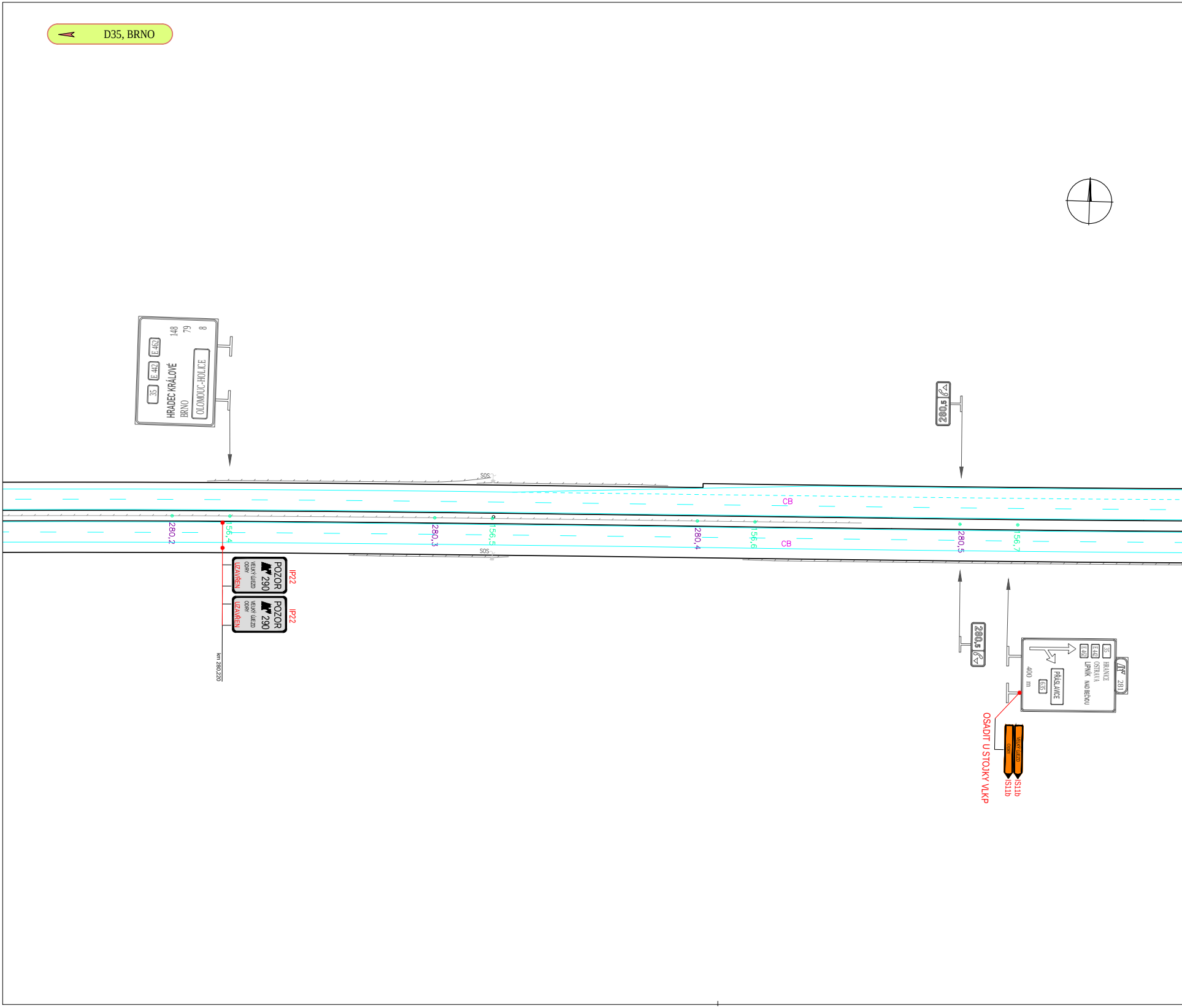
D35, BRNO
35
E 442
E 462
HRADEC KRÁLOVÉ
BRNO
OLOMOUC-HOLICE
148
79
8
SOS
CB
280,2
156,4
280,3
156,5
280,4
156,6
280,5
156,7
SOS
CB
POZOR
290
VELKÝ ÚJEZD
ODRY
UZAVŘEN
IP22
POZOR
290
VELKÝ ÚJEZD
ODRY
UZAVŘEN
IP22
km 280,220
280,5
280,5
35
E 442
E 462
HRANICE
OSTRAVA
LIPNÍK NAD BEČVOU
281
PŘÁSLAVICE
635
400 m
OSADIT U STOJKY VLKP
ODRY
VELKÝ ÚJEZD
IS11b
IS11b

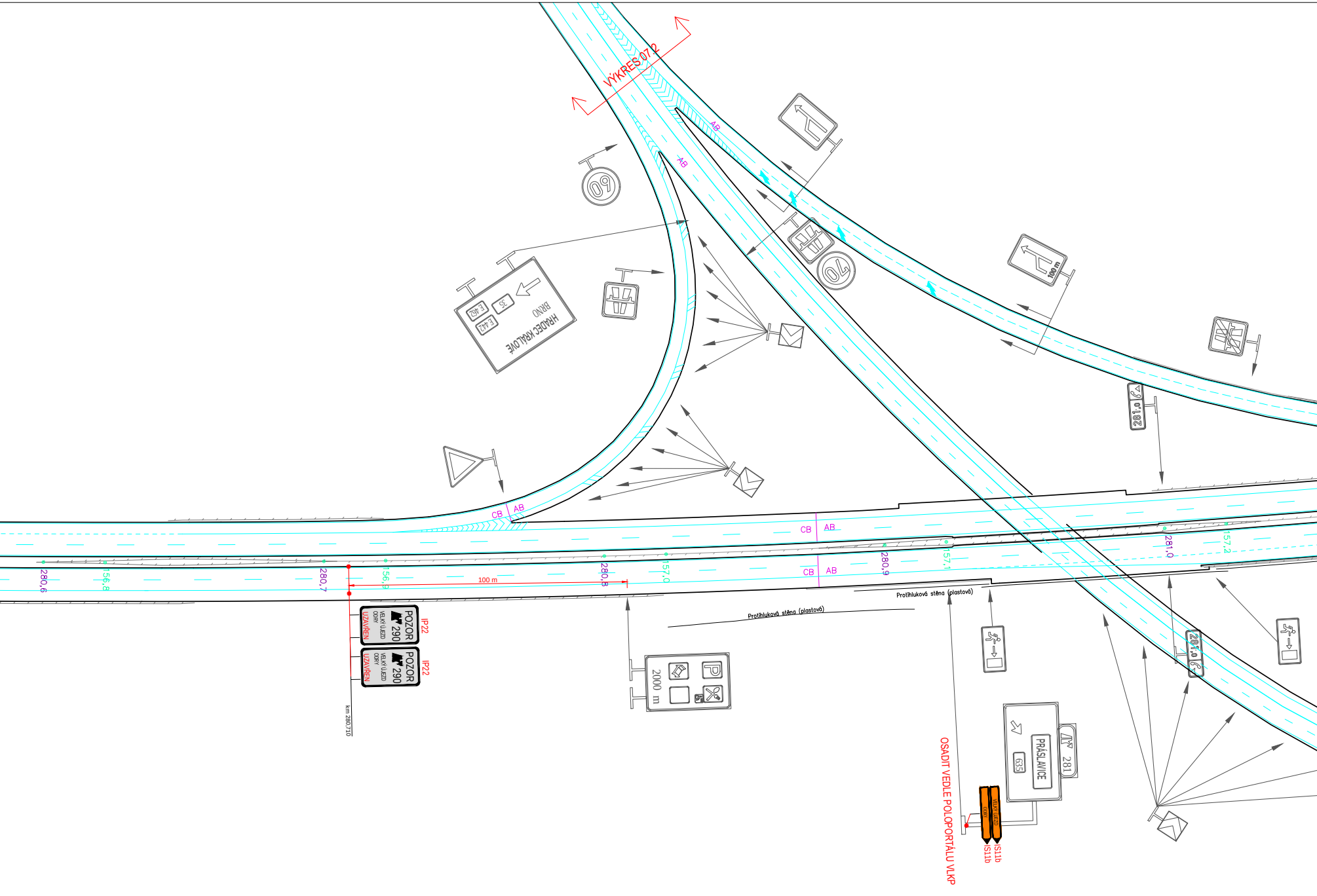
VÝKRES 07.2
AB
CB
60
70
HRADEC KRÁLOVÉ
BRNO
E 462
E 442
35
100 m
281,0
280,6
156,8
280,7
156,9
280,8
157,0
280,9
157,1
281,0
157,2
Protihluková stěna (plastová)
POZOR
290
VELKÝ ÚJEZD
ODRY
UZAVŘEN
IP22
km 280,710
2000 m
PRÁSLAVICE
635
281
OSADIT VEDLE POLOPORTÁLU VLKP
IS11b

## VÝŘEZ Č.3

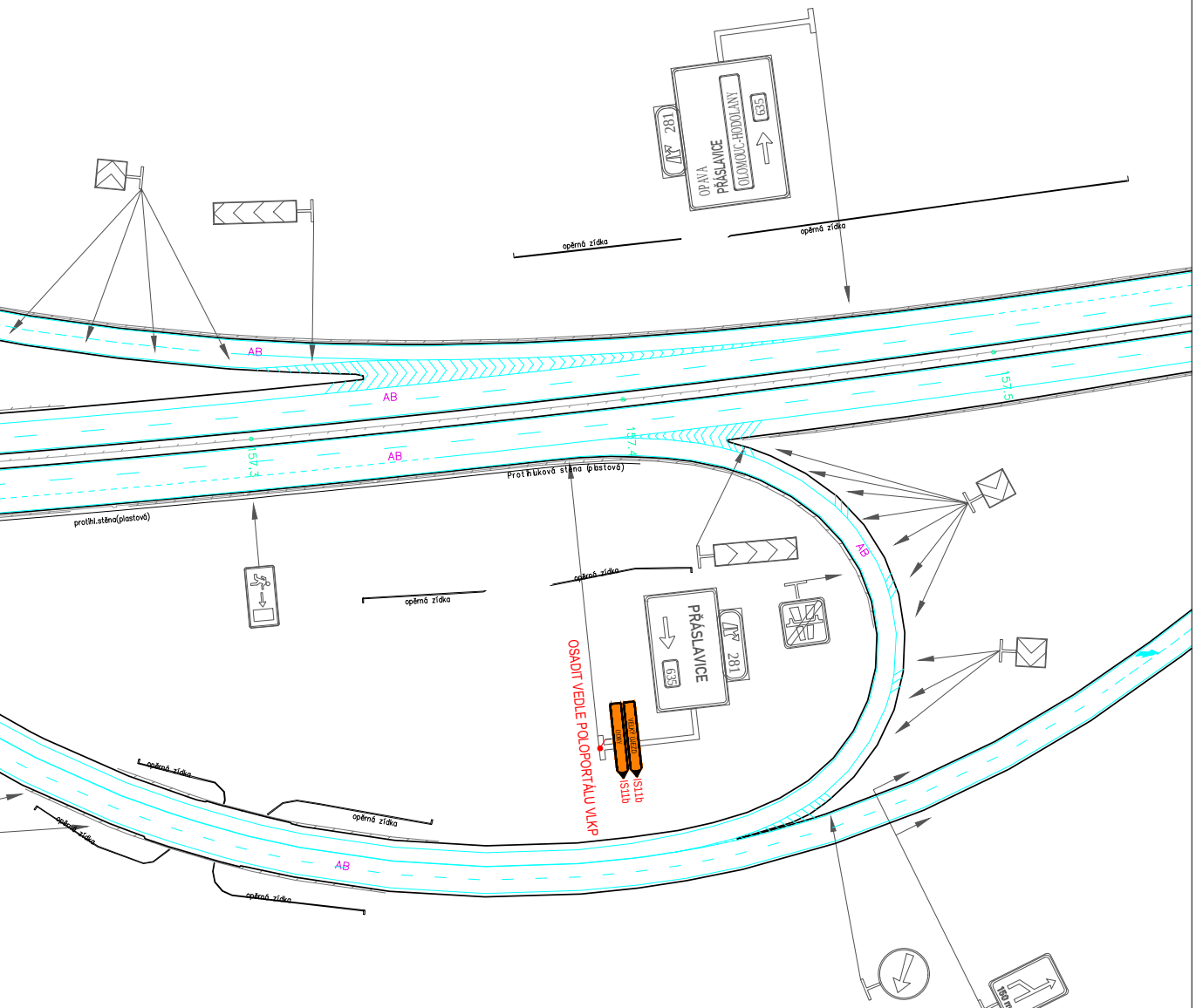
OPAVA
PŘÁSLAVICE
OLOMOUC-HODOLANY
635
281
opěrná zídka
opěrná zídka
AB
AB
AB
157.5
157.4
157.3
Protihluková stěna (plastová)
protihl.stěna(plastová)
opěrná zídka
opěrná zídka
AB
PŘÁSLAVICE
635
281
OSADIT VEDLE POLOPORTÁLU VLKP
ODRY
VELKÝ ÚJEZD
IS11b
IS11b
opěrná zídka
opěrná zídka
opěrná zídka
AB
opěrná zídka
150 m

## VÝŘEZ Č.2

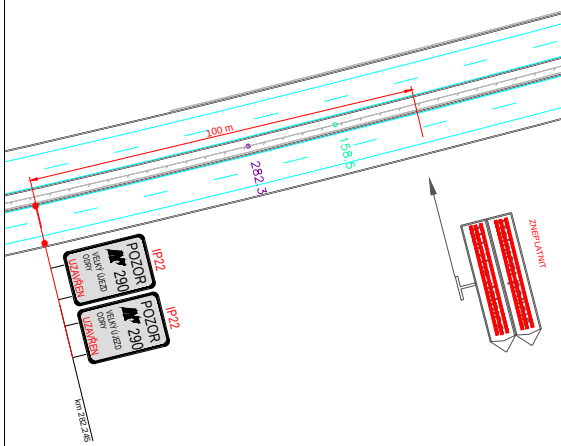
100 m
282.3
158.5
POZOR
290
VELKÝ ÚJEZD
ODRY
UZAVŘEN
IP22
POZOR
290
VELKÝ ÚJEZD
ODRY
UZAVŘEN
IP22
km 282.245
ZNEPLATNIT

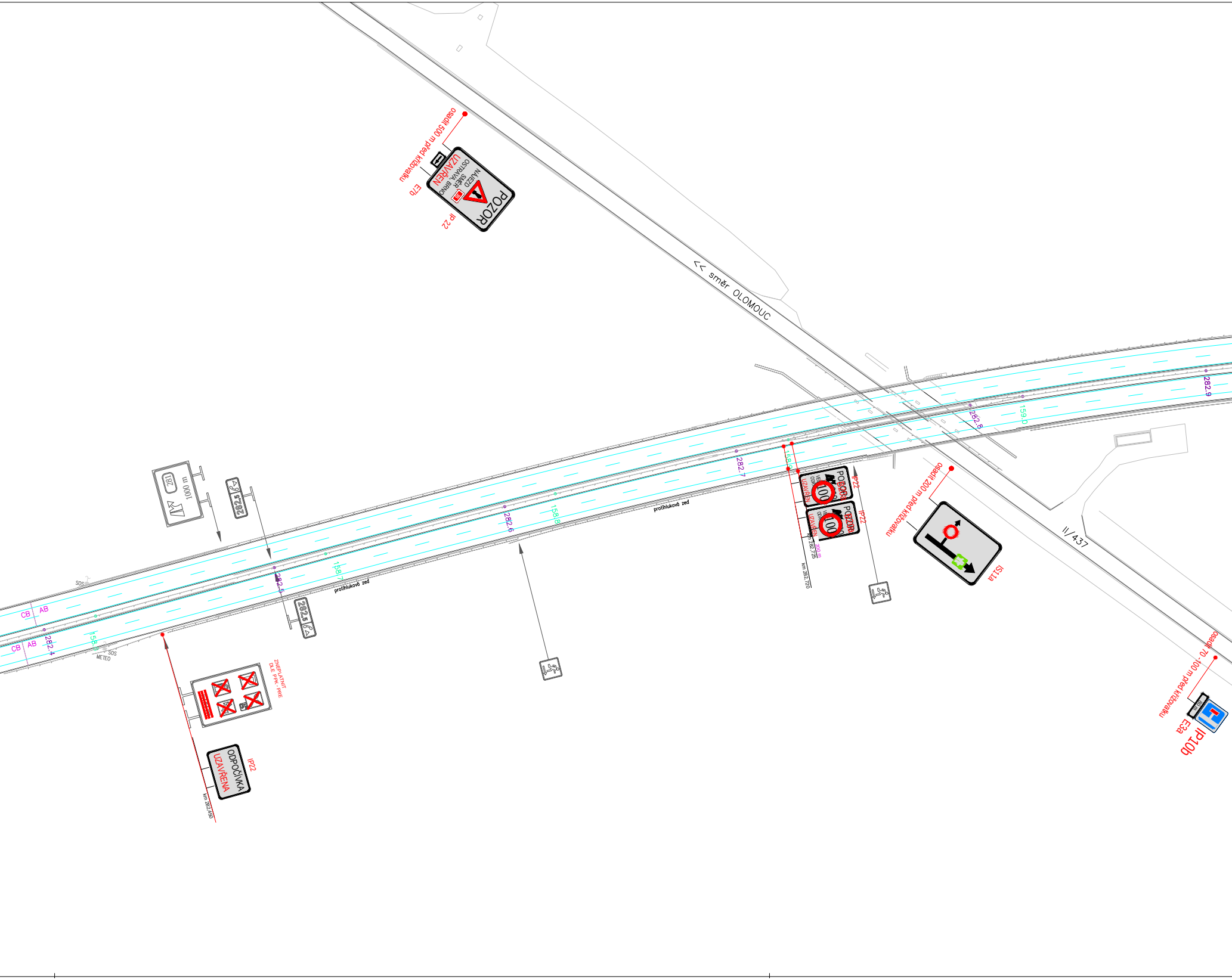
osadit 500 m před křižovatku
E7b
POZOR
NÁJEZD
SMĚR
OSTRAVA, BRNO
UZAVŘEN
IP 22
<< směr OLOMOUC
II/437
282.4
282.5
282.6
282.7
282.8
282.9
158.7
158.8
158.9
159.0
CB
AB
SOS
METEO
protihluková zeď
1000 m
281
282,5
POZOR
100
UZAVŘEN
IP22
km 282,725
200 m
km 282,720
osadit 200 m před křižovatku
IS11a
ZNEPLATNIT
DLE PPK - PRE
ODPOČÍVKA
UZAVŘENA
IP22
km 282,450
osadit 70 - 100 m před křižovatku
80 m
E3a
IP10b

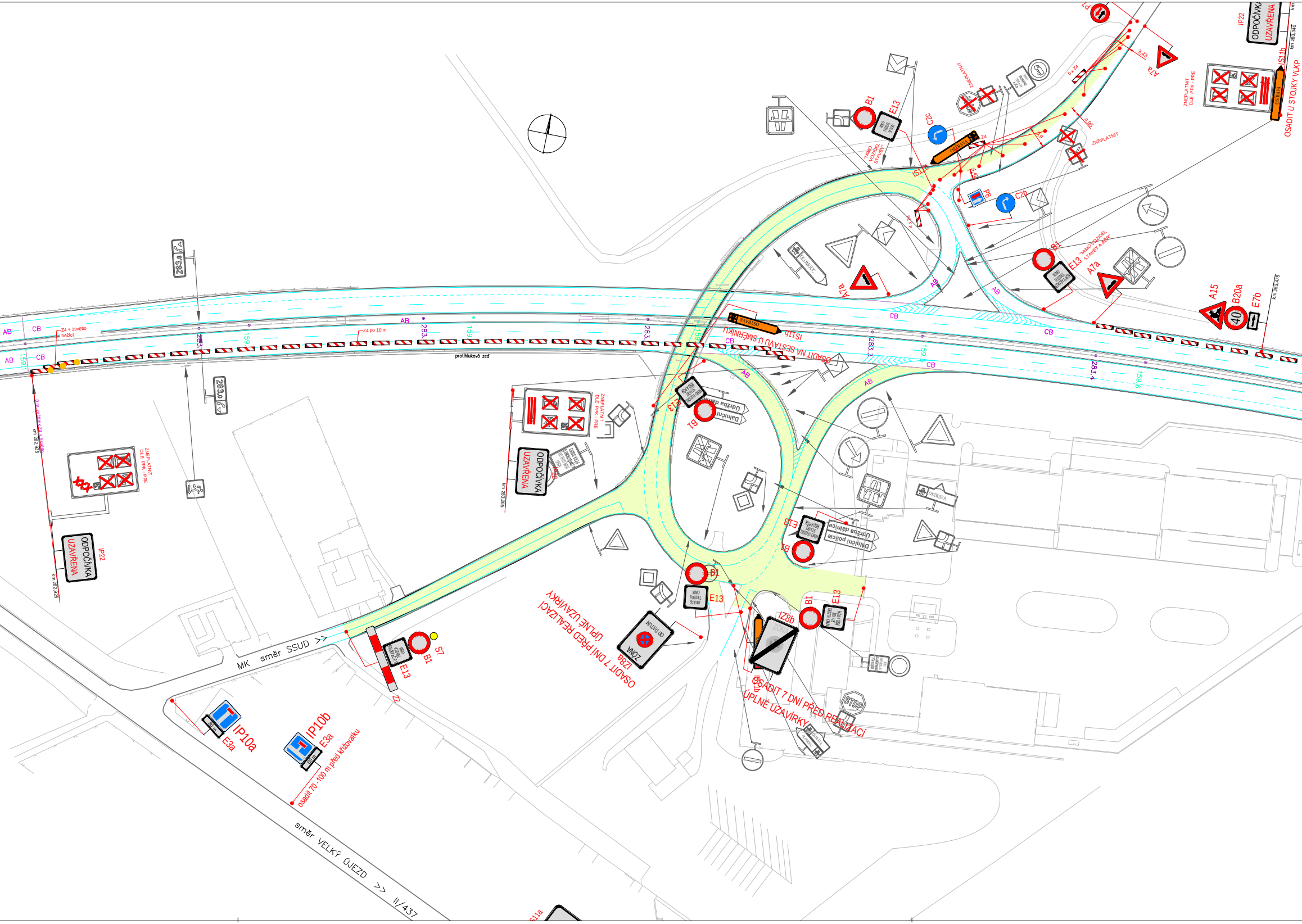
IP22
ODPOČÍVKA UZAVŘENA
km 283,340
IS11b
OSADIT U STOJKY VLKP
ZNEPLATNIT DLE PPK - PRE
A7a
3,43
6 x Z4
ZNEPLATNIT
C2c
OSTRAVA
Z4
4,95
9,9
4,42
IS11b
P8
C2b
4 x Z4
B1
E13
"MIMO VOZIDEL STAVBY A ŘSD"
MIMO VOZIDEL STAVBY A ŘSD ČR
"MIMO VOZIDEL STAVBY"
A7a
A15
B20a
40
E7b
km 283,475
OLOMOUC
AB
CB
283,4
159,6
159,5
283,3
IS11b
OSADIT NA SESTAVU U SMĚRNÍKU
AB
CB
Z4 + 3světlo běžící
Z4 po 10 m
283,0
159,1
protihluková zeď
0 m začátek Z4 + 6světlo
km 282,925
ZNEPLATNIT DLE PPK - PRE
ODPOČÍVKA UZAVŘENA
IP22
km 282,925
ZNEPLATNIT DLE PPK - PRE
ODPOČÍVKA UZAVŘENA
IP22
km 283,265
E13
B1
Údržba dálnice
Dálniční policie
MIMO VOZIDEL STAVBY
E13
B1
E13
IZ8a
ZÓNA
OD DATUM
OSADIT 7 DNÍ PŘED REALIZACÍ ÚPLNÉ UZAVÍRKY
IZ8b
IS11b
OSADIT 7 DNÍ PŘED REALIZACÍ ÚPLNÉ UZAVÍRKY
STOP
OSTRAVA
OLOMOUC
MK směr SSUD >>
Z2
E13
B1
S7
IP10a
E3a
80 m
IP10b
E3a
80 m
osadit 70 -100 m před křižovatku
směr VELKÝ ÚJEZD >> II/437
IS11a

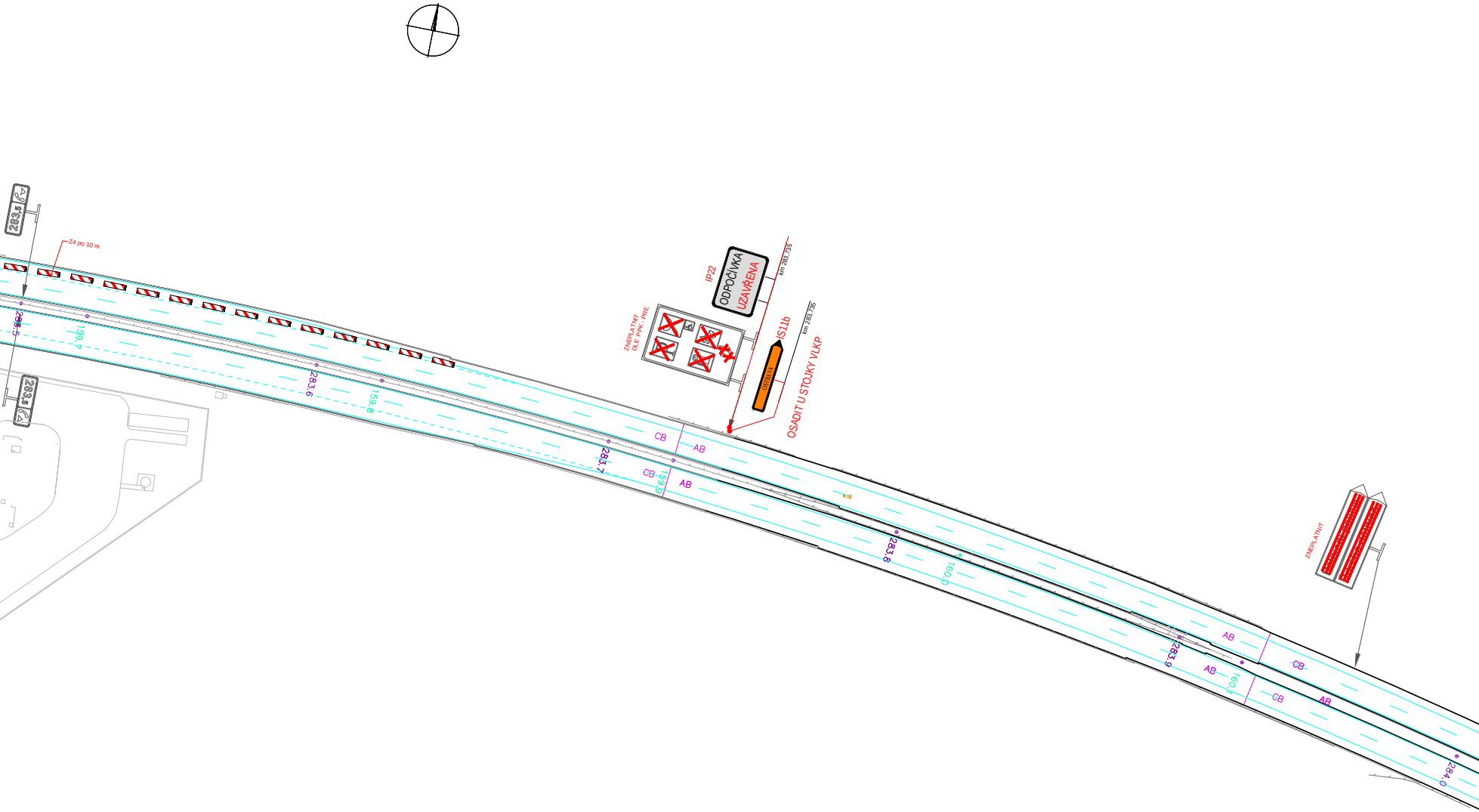
283,5
Z4 po 10 m
283,5
283.5
159.7
283.6
159.8
ZNEPLATNIT
DLE PPK - PRE
IP22
ODPOČÍVKA
UZAVŘENA
km 283,735
IS11b
OSTRAVA
km 283,735
OSADIT U STOJKY VLKP
CB
AB
283.7
CB
159.9
AB
4.16
283.8
160.0
ZNEPLATNIT
AB
CB
283.9
AB
160.1
CB
AB
284.0

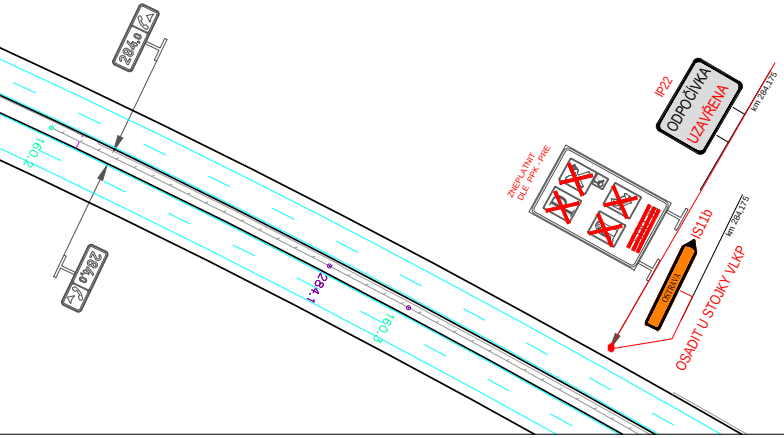
284,0
284,0
160.2
284.1
160.3
ZNEPLATNIT
DLE PPK - PRE
IP22
ODPOČÍVKA
UZAVŘENA
km 284,175
IS11b
OSTRAVA
km 284,175
OSADIT U STOJKY VLKP

# VÝŘEZ Č.1

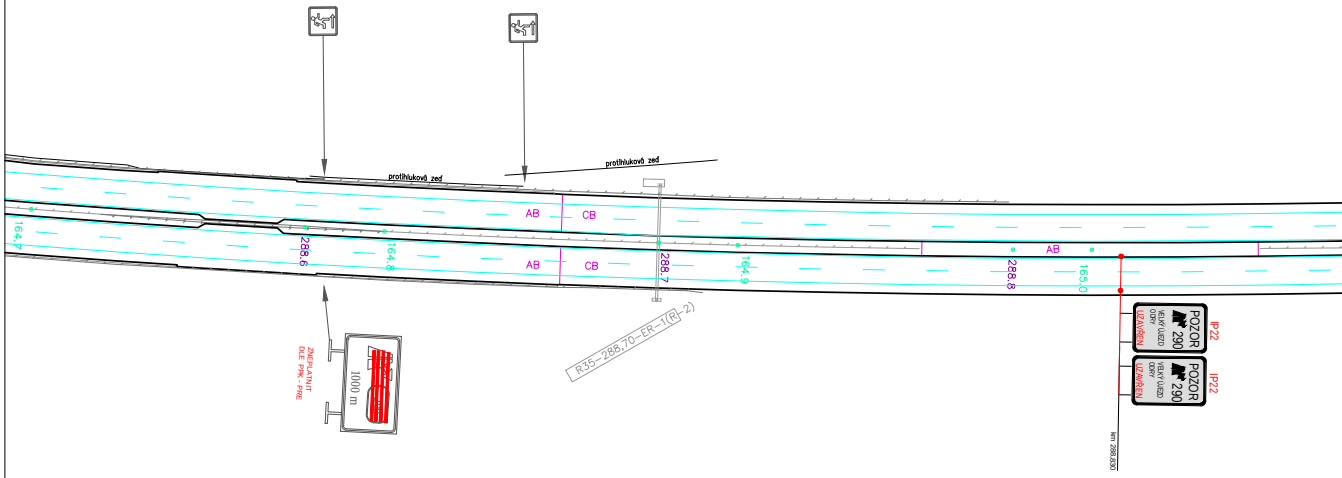
protihluková zeď
protihluková zeď
AB
CB
AB
CB
164.7
288.6
164.8
288.7
164.9
288.8
165.0
AB
R35–288,70–ER–1(R–2)
ZNEPLATNIT
DLE PPK - PRE
1000 m
IP22
POZOR
290
VELKÝ ÚJEZD
ODRY
UZAVŘEN
IP22
POZOR
290
VELKÝ ÚJEZD
ODRY
UZAVŘEN
km 288,830

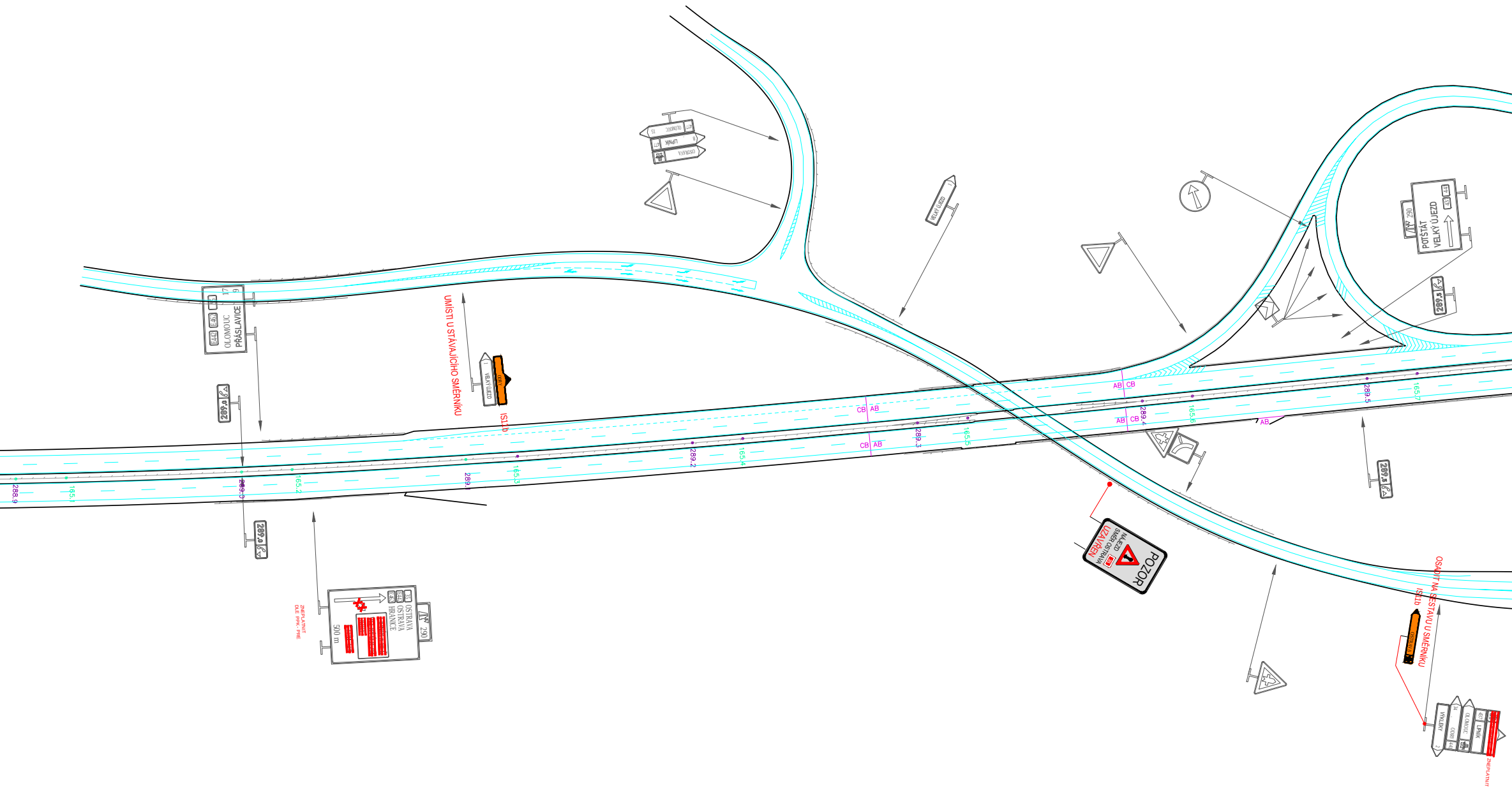
OLOMOUC 15 477
LIPNÍK 8 477
OSTRAVA
VELKÝ ÚJEZD
PŘÁSLAVICE 9
OLOMOUC 17
E442 E462 35
289,0
UMÍSTI U STÁVAJÍCÍHO SMĚRNÍKU
VELKÝ ÚJEZD 1
ODRY
IS11b
OSTRAVA
OSTRAVA
HRANICE
35 E442 E462
290
500 m
ZNEPLATNIT DLE PPK - PRE
POZOR
NÁJEZD SMĚR OSTRAVA
UZAVŘEN
35
POTŠTÁT
VELKÝ ÚJEZD
437 44
290
289,5
289,5
OSADIT NA SESTAVU U SMĚRNÍKU
IS11b
OSTRAVA
VÝKLEKY 2
ODRY 34 44
OLOMOUC
LIPNÍK 437
ZNEPLATNIT
CB AB
AB CB
288.9
165.1
289.0
165.2
289.1
165.3
289.2
165.4
289.3
165.5
289.4
165.6
289.5
165.7

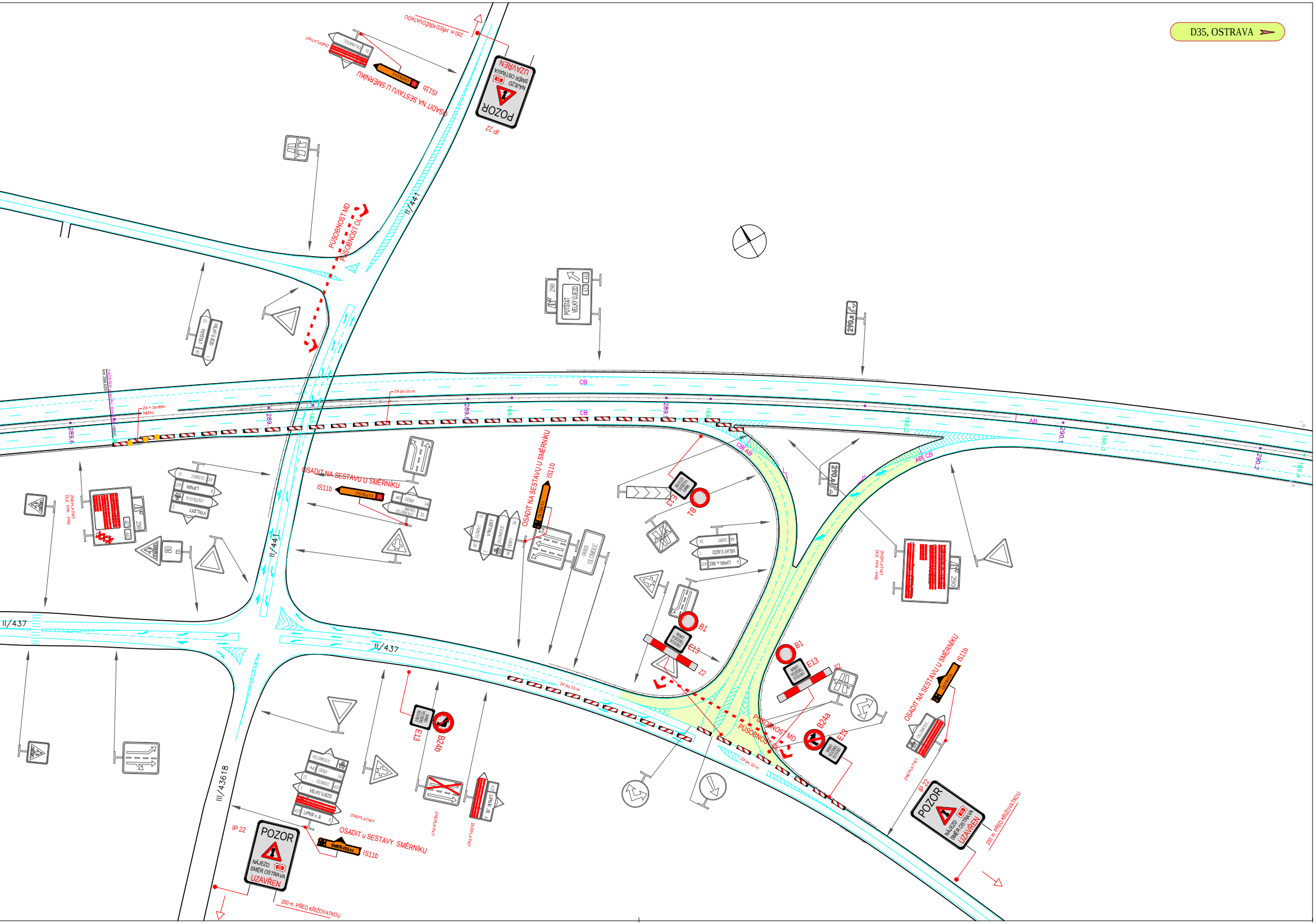

D35, OSTRAVA
POZOR
NÁJEZD SMĚR OSTRAVA
35
UZAVŘEN
IP 22
250 m PŘED KŘIŽOVATKOU
OSADIT NA SESTAVU U SMĚRNÍKU
IS11b
OSTRAVA
ZNEPLATNIT
OLOMOUC
35
II/441
II/437
III/43618
PŮSOBNOST MD
PŮSOBNOST OL
CB
AB
289.6
289.7
289.8
289.9
290.1
290.2
166.1
166.2
166.3
166.4
Z4 po 10 m
Z4 + 3světlo běžící
POTŠTÁT
VELKÝ ÚJEZD
290
290.0
ODRY
LIPNÍK
VÝKLEKY
BRNO
ZNEPLATNIT DLE PPK - PRE
MIMO VOZIDEL STAVBY
E13
B1
Z2
B24a
B24b
OSADIT u SESTAVY SMĚRNÍKU
LIPNÍK n. B.
VELKÝ ÚJEZD
OKRES OLOMOUC

## LEGENDA:

| | |
|---|---|
| 🟩 | PRACOVNÍ MÍSTO |
| ⚠ A15 | STÁVAJÍCÍ DOPRAVNÍ ZNAČENÍ |
| ⚠ A15 | PŘECHODNÉ DOPRAVNÍ ZNAČENÍ |
| ⚠ A15 | DOČASNĚ ZRUŠENÉ DZ |
| 128,5 | STANIČENÍ - STÁVAJÍCÍ |
| — 9,500 | STANIČENÍ PŘECHODNÉHO DZ |

## POZNÁMKA:

Umístění přechodného DZ dle TP č.66 a typových DIO a příručky pro označování pracovních míst na dálnicích
Dopravní značení bude ve zvětšeném provedeni, třída retroreflexe č.2

| | | | |
|---|---|---|---|
| VYPRACOVAL: | Veiser Lukáš | | SVOBODA |
| NÁZEV STAVBY:<br>DÁLNICE D35<br>OPRAVA AB VOZOVKY D35 KM 270.9 – 274.0 VLEVO A VPRAVO | MĚŘÍTKO: | 1:1500 | |
| | FORMÁT: | 17 A4 | |
| | ÚČEL: | RDS | |
| OBSAH:<br>ÚSEK 5, MÚK Velký Újezd - větve vpravo | ČÍSLO PŘÍLOHY: | 07.1 | Adresa provozovny:<br>Pavelkova 2 Olomouc 772 00 |
| | DATUM: | 04/2019 | |